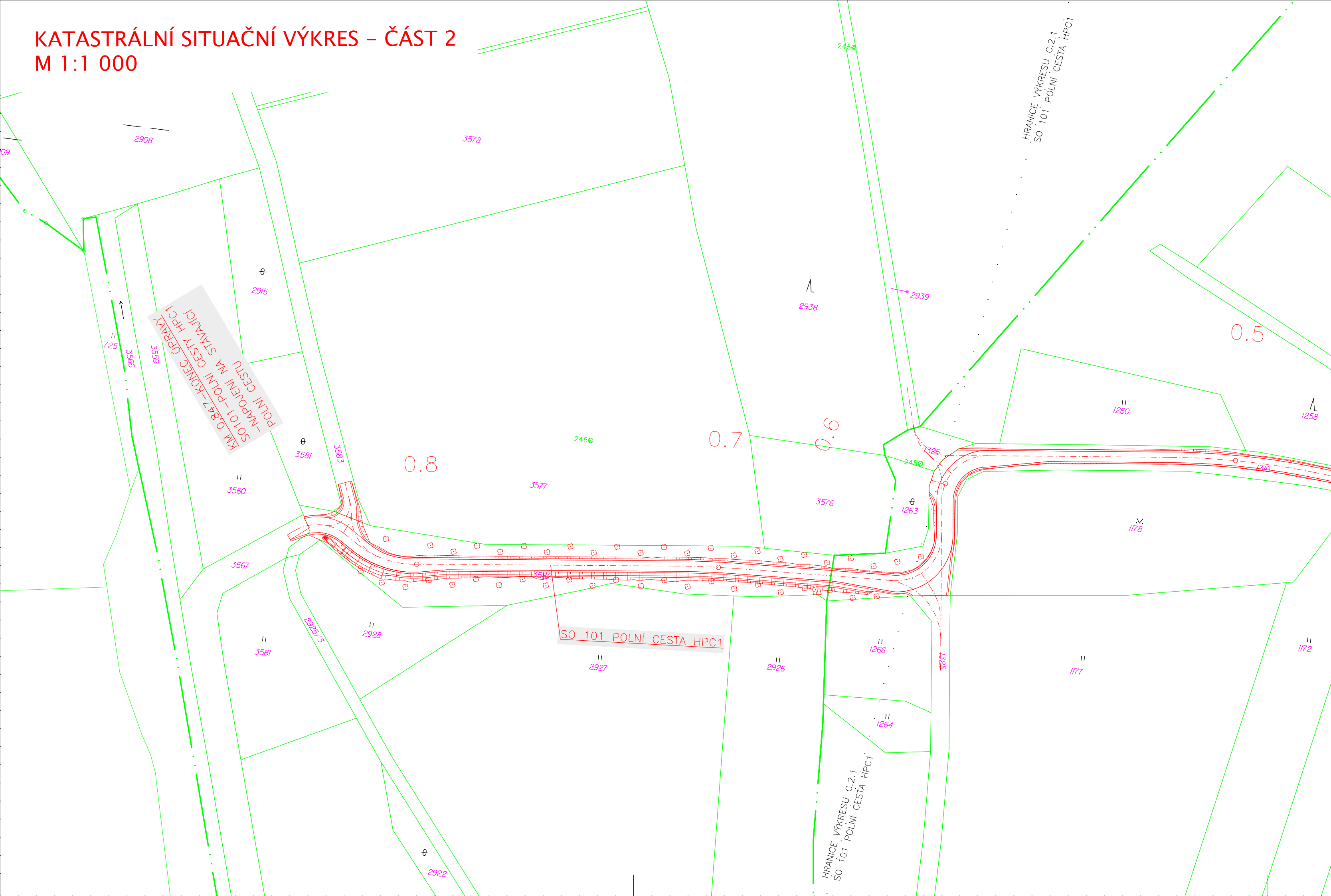


KATASTRÁLNÍ SITUAČNÍ VÝKRES – ČÁST 2

M 1:1 000



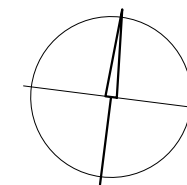
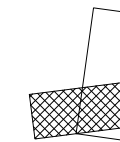
LEGENDA:

- NAVRŽENÉ STAVEBNÍ OBJEKTY
— 2049 HRANICE PARCELY KN – DKM, PARCELNÍ ČÍSLO
— .. HRANICE KATASTRÁLNÍHO ÚZEMÍ

LEGENDA STAVEBNÍCH OBJEKTŮ:

SO 101 POLNÍ CESTA HPC1

KLAD SITUAČNÍCH VÝKRESŮ:





Výškový systém: Bpv

Souřadnicový systém: S-JTSK

ZÁKRES PRŮBĚHU SÍTÍ JE POUZE ORIENTAČNÍ NA ZÁKLADĚ DAT POSKYTNUTÝCH SPRÁVCI SÍTÍ.

PŘED ZAPOČETÍM PRACÍ JE NUTNÉ VYTYČIT VŠECHNA PODZEMNÍ ZAŘÍZENÍ!

PO JEJICH OBNAŽENÍ JE TŘEBA NAVRŽENÉ ŘEŠENÍ OVĚŘIT A EVENT. OPRAVIT!

| | | | |
|-------------|--|--|---|
| AKCE: | POLNÍ CESTA HPC1 V K.Ú. JANOVICKÁ LHOTA |  AGROPROJEKT PSO s.r.o. Slavičkovská 840/1b, 638 00 Bmo www.agroprojektpso.cz | |
| KAT. ÚZEMÍ: | JANOVICKÁ LHOTA, UHLÍŘSKÉ JANOVICE | VED. PROJEKTANT: |  |
| OBEC: | UHLÍŘSKÉ JANOVICE | AUTOR. INŽENÝR | |
| KRAJ: | STŘEDOČESKÝ | PROJEKTANT: | |
| INVESTOR: | SPÚ, KPÚ PRO STŘEDOČESKÝ KRAJ A HL. M. PRAHA, POBOČKA KUTNÁ HORA | PROJEKTANT: | |
| STUPEŇ PD: | DSP + DPS | Č. ZAKÁZKY: | |
| OBSAH: | SO 101 POLNÍ CESTA HPC1 | MĚŘITKO: | 1:1 000 |
| | KATASTRÁLNÍ SITUAČNÍ VÝKRES – ČÁST 2 | DATUM: | VI/2021 |
| | | PŘÍLOHA, PARÉ: | C.2.2 |